

DETERMINAZIONE N° 98/2021 del 19.05.2021

OGGETTO: Servizio di geolocalizzazione dei mezzi di AGS.
Affidamento incarico ditta AWS Italia srl di Monza.
Importo € 14.640,00 oltre IVA. Codice CIG: ZD231C80E1.

IL DIRETTORE GENERALE

In virtù dei poteri attribuiti con delibera del Consiglio di Amministrazione n. 46/7 del 28.07.2017 e n. 55/6 del 29.09.2018 e conseguenti procure notarili in data 31.07.2017 e in data 11.12.2018

Premesso che AGS, è una società partecipata in misura totalitaria dalle Amministrazioni comunali dell'area Gardesana – Veronese ed istituzionalmente deputata alla gestione del ciclo integrato dell'acqua, nonché di ulteriori servizi a favore di Enti soci;

- **che** per svolgere il servizio, sono a disposizione del personale operativo di AGS vetture e furgoni;

- **che** per ottimizzare la gestione degli spostamenti dei mezzi ed ai fini della sicurezza si ritiene opportuno dotare i mezzi di un sistema di geolocalizzazione;

- **che** il sistema di cui intende dotarsi AGS dovrà essere gestito su cloud al fine di evitare di dover installare il software sui server aziendali; delegando, così, alla ditta fornitrice la manutenzione del sistema;

- **che**, pertanto, è stata interpellata la ditta AWS Italia srl di Monza che già effettua tale servizio con soddisfazione per la società Acque Veronesi scarl;

- **che** la ditta AWS Italia srl per il servizio di geolocalizzazione dei mezzi di Ags su cloud con inclusa la manutenzione, aggiornamento del sistema operativo, assistenza da remoto per 36 mesi, ha presentato un preventivo di € 14.640,00 IVA esclusa.

Vista l'urgenza di dover dotarsi di un sistema di geolocalizzazione dei mezzi per l'ottimizzazione del servizio e la sicurezza dei lavoratori;

Visto il Regolamento per gli affidamenti di importo inferiore alla soglia comunitaria (art. 36 comma 8 del D.lgs. n. 50/2016) approvato dal Consiglio di Amministrazione di AGS con delibera n. 24/3 del 13.05.2021.

Visto che questo tipo di servizio rientra nelle ipotesi contemplate nel succitato Regolamento approvato da AGS S.p.A. e pertanto l'onere motivazionale per l'affidamento diretto è assorbito in quanto trattasi di prestazione rientrante nelle voci elencate all'art. 10 comma 2 del medesimo.

Considerato che l'importo rientra nei limiti previsti dal D.L.76/2020 conv. con L. 120/2020 per l'assegnazione diretta di incarichi senza necessità di esperimento di preventive procedure di gara.

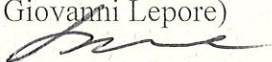
Ritenuto di approvare l'offerta della ditta AWS Italia srl per l'importo di € 14.640,00 oltre I.V.A., dando contestualmente atto che la somma in parola rientra nel limite previsto dalla vigente normativa per gli affidamenti diretti.

DETERMINA

- 1) di dare atto che le premesse costituiscono parte integrante e sostanziale del presente dispositivo;
- 2) di prendere atto della necessità ed urgenza, ai fini della sicurezza, di fornire i mezzi aziendali di sistema di geolocalizzazione;
- 3) di affidare alla ditta AWS Italia srl di Monza il servizio di geolocalizzazione dei mezzi su cloud mediante scambio di lettere;
- 4) di dare atto che la somma di € 14.640,00 trova copertura economico-finanziaria in apposito stanziamento di Bilancio 2021.

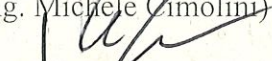
IL PROPONENTE

(ing. Giovanni Lepore)



IL RESPONSABILE GESTIONE

(ing. Michele Cimolini)



Visto di legittimità


Il Dirigente Approvvigionamenti- Clienti

(dott.ssa Paola Bersani)



IL DIRETTORE GENERALE

(ing. Carlo Alberto Voi)



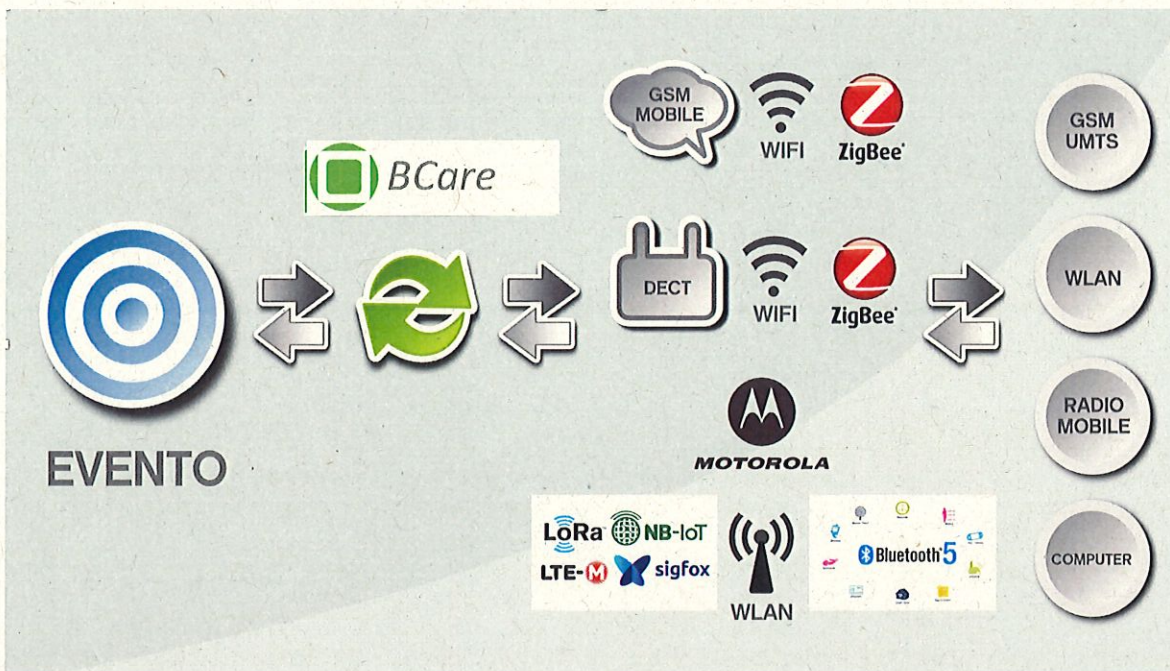
Peschiera del Garda, 19.05.2021

Gestione tracciamento automezzi in area esterna

La piattaforma BCare grazie al modulo di tracciamento è in grado di localizzare i mezzi che circolano in aree esterne grazie ai terminali installati su ogni mezzo. Il sistema in questo caso si compone di una parte hardware tag auto e dal software BCare che è la parte intelligente che riceve e conserva tutti i dati che verranno mandati dai TAG automezzi.

I tag installati sui veicoli saranno dotati di GPS e permetteranno l'invio di stringhe criptate verso la piattaforma BCare. Una volta ricevuti i dati da differenti dispositivi, questi verranno conservati ed utilizzati per capire spostamenti effettuati, tempi di percorrenza ed altro. Grazie ad appositi filtri si potranno andare a selezionare per ciascun mezzo, tutte le informazioni necessarie al controllo del mezzo, quali ad esempio:

- Tempo di utilizzo orario, giornaliero, mensile
- Localizzazione in tempo reale
- Tracciamento spostamenti effettuati durante la giornata
- Velocità percorrenza
- Impostazione opzionale avviso per superamento velocità (da verificare per possibile incongruenza per accordi sindacali)
- Impostazione soglia allarme in caso di avvicinamento a tagliandi o altre verifiche
- Registri di presenza giornaliera conducenti
- Analisi dello stile di guida
- Geofencing, funzionalità da verificare per accordi sindacali che permette di allertare l'azienda nel caso in cui il mezzo esca dalla zona di competenza



Opzione formula canone mensile (sopra proposta) allarmi personali

Il contratto in formula “canone mensile”, **per 36 mesi** prevede i seguenti servizi e quindi tutto ciò che è compreso nella tabella precedente:

- Servizio hosting ridondato presso ns. data center.
- spese varie servizi corrente, connettività, UPS
- aggiornamenti sistema operativo server e UBUNTU
- aggiornamenti TAG veicolari
- assistenza da remoto
- manutenzione su tutto l'intero sistema
- **n.37 terminali veicolari**

Al termine dei 36 mesi il cliente potrà richiedere nuovamente il servizio Hosting, oppure la licenza verrà attivata in modalità “perpetual” attraverso una chiave di attivazione da noi fornita al costo di 500,00e+iva.

DESCRIZIONE	CODICE	CANONE MENSILE (durata 36 mesi)
Servizio Hosting, canone mensile che comprende piattaforma BCARE presso ns. data center comprensivo di 37 tag veicolari.	PHCL_TH2	390,00 euro
Attivazione servizio BCARE una tantum	SRZ_01	600,00

Condizioni di fornitura

1. **Validità offerta** mensile
2. **Prezzi** netti a Voi riservati, IVA esclusa
3. **Condizioni di pagamento** BB60GGDFFM
4. **Fatturazione** alla consegna dei materiali.